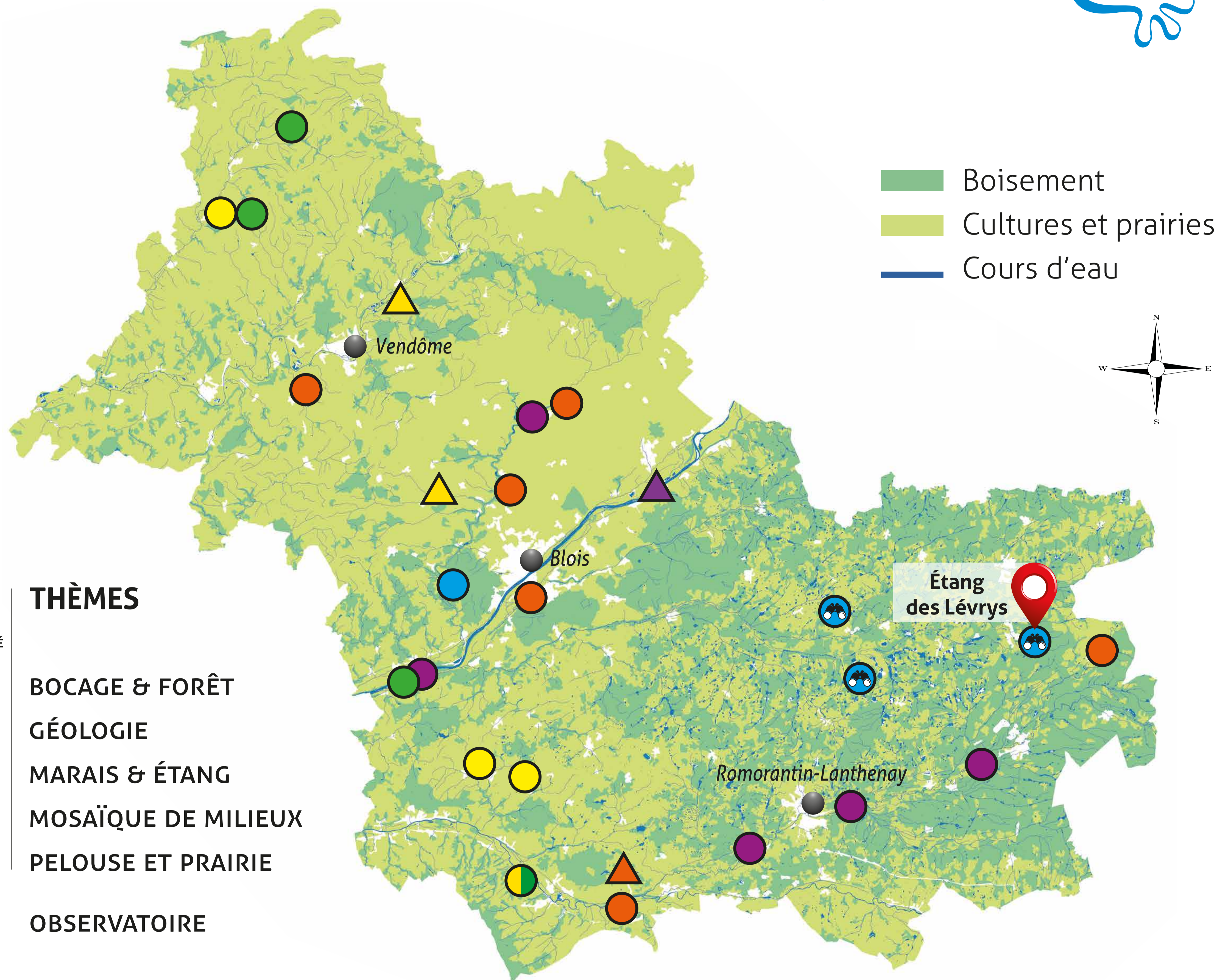



LES ESPACES NATURELS SENSIBLES OUVERTS AU PUBLIC

LE CONSEIL DÉPARTEMENTAL S'ENGAGE POUR L'ENVIRONNEMENT



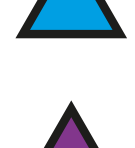





ACCÈS

LIBRE ENCADRÉ



THÈMES

-  BOCAGE & FORÊT
-  GÉOLOGIE
-  MARAIS & ÉTANG
-  MOSAÏQUE DE MILIEUX
-  PELOUSE ET PRAIRIE
-  OBSERVATOIRE



Étang des Lévrays

Les Espaces naturels sensibles (ENS) en Loir-et-Cher, ce sont près de 2 000 ha de paysages préservés et des milliers de personnes sensibilisées. Ces lieux – fruit d'un travail entre partenaires publics, privés et associatifs – vous permettent de découvrir nos régions naturelles : le Perche, la Beauce, les Gâtines, la Sologne et nos vallées entre Loir et Cher. Profitez de ce site et n'hésitez pas à venir découvrir nos ENS au cœur d'itinéraires de randonnée. Retrouvez toutes les informations, les aménagements et les animations sur www.departement41.fr ou en flashant le QR code.

Avec environ **3 200 étangs sur un territoire de 5 000 km²**, la Sologne possède un patrimoine riche. Zone humide exceptionnelle, elle a été classée en **zone Natura 2000** par l'Union Européenne tant pour la conservation de ses milieux naturels que pour les oiseaux qu'elle héberge. L'étang des Lévrays est représentatif de cette région car, au-delà de sa surface en eau et des nombreuses espèces qui y vivent, le site est bordé de **landes à bruyères, de forêts de chênes et de bouleaux**, que vous pourrez découvrir d'une manière privilégiée en empruntant le sentier.

Lézards verts



Rossolis intermédiaire



L'étang bordé de touradons

