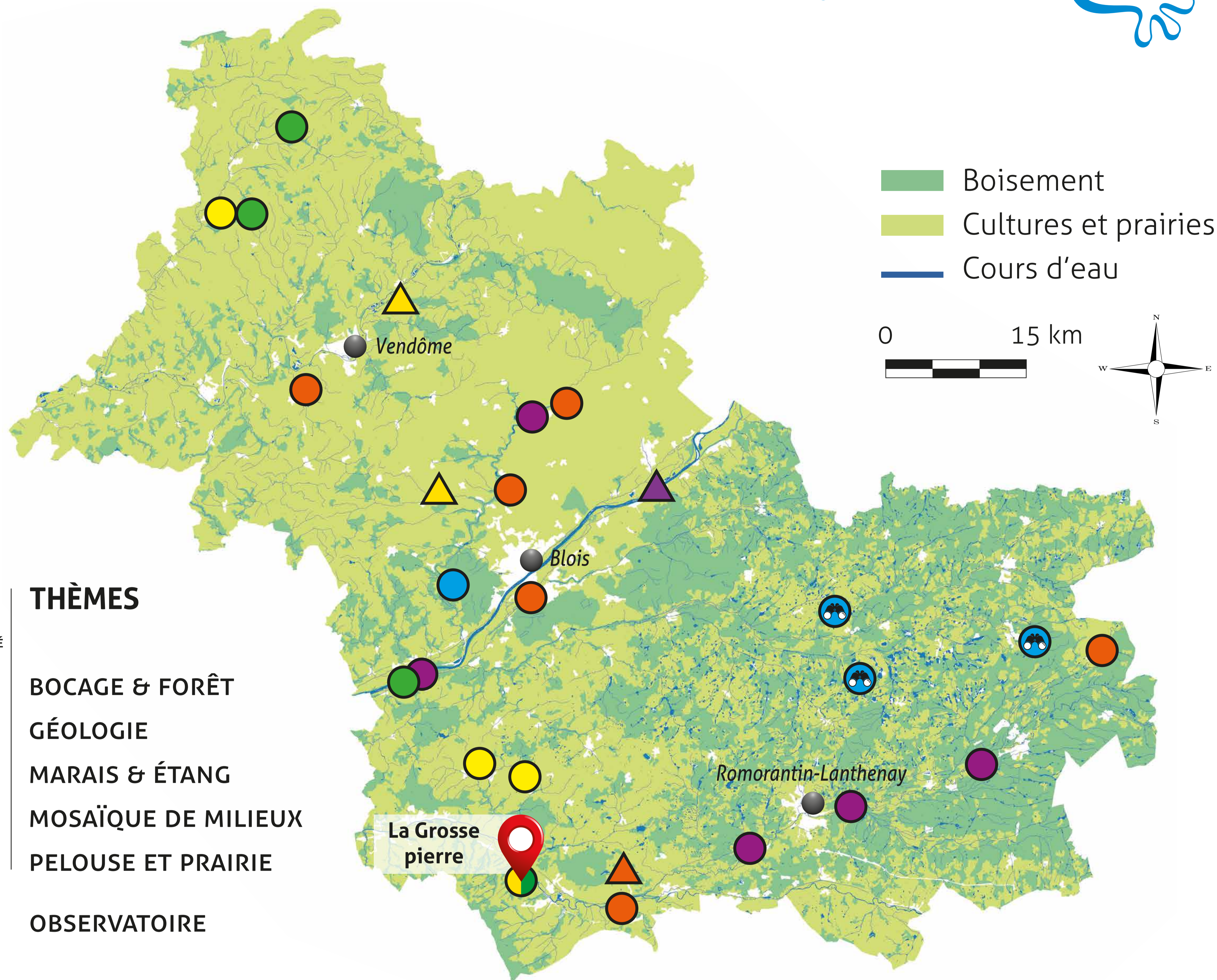



# LES ESPACES NATURELS SENSIBLES OUVERTS AU PUBLIC

LE CONSEIL DÉPARTEMENTAL S'ENGAGE POUR L'ENVIRONNEMENT








## ACCÈS

LIBRE    ENCADRÉ



## THÈMES

-  BOCAGE & FORÊT
-  GÉOLOGIE
-  MARAIS & ÉTANG
-  MOSAÏQUE DE MILIEUX
-  PELOUSE ET PRAIRIE
-  OBSERVATOIRE



## La Grosse pierre

Les Espaces naturels sensibles (ENS) en Loir-et-Cher, ce sont près de 2 000 ha de paysages préservés et des milliers de personnes sensibilisées. Ces lieux – fruit d'un travail entre partenaires publics, privés et associatifs – vous permettent de découvrir nos régions naturelles : le Perche, la Beauce, les Gâtines, la Sologne et nos vallées entre Loir et Cher. Profitez de ce site et n'hésitez pas à venir découvrir nos ENS au cœur d'itinéraires de randonnée. Retrouvez toutes les informations, les aménagements et les animations sur [www.departement41.fr](http://www.departement41.fr) ou en flashant le QR code.

Dans cette partie de la vallée du Cher, plusieurs petites vallées confluent sur son versant sud. Parmi celles-ci, la vallée du ruisseau de la Fontaine et celle de la Grosse pierre, adjacente, entaillent le tuffeau. Une forêt de ravin, milieu assez rare en Loir-et-Cher, et d'anciennes carrières aériennes et souterraines de tuffeau confèrent à la Grosse pierre une ambiance singulière.



Ancienne carrière d'extraction de tuffeau



Grand murin



Chemin de la Grosse pierre

