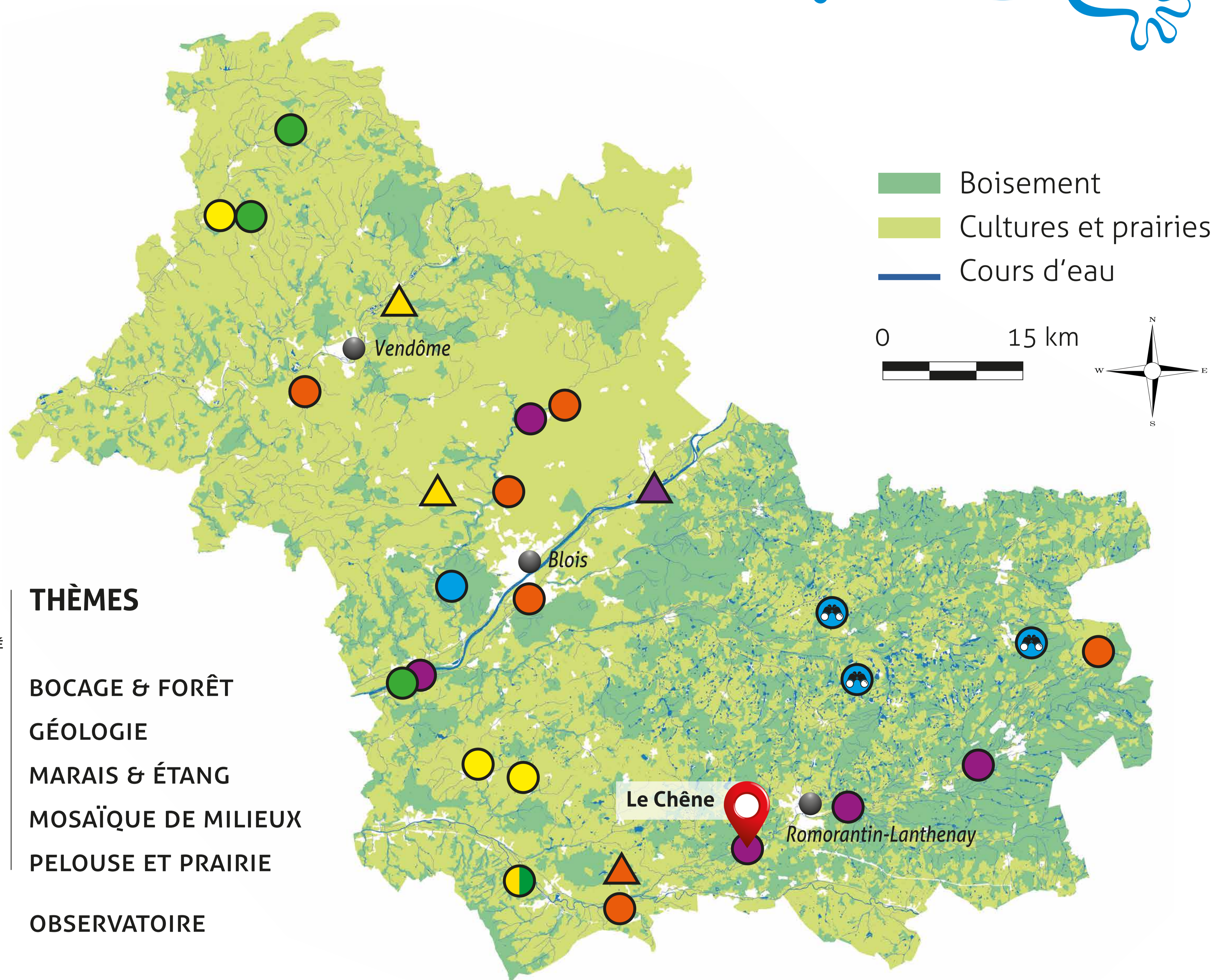



LES ESPACES NATURELS SENSIBLES OUVERTS AU PUBLIC

LE CONSEIL DÉPARTEMENTAL S'ENGAGE POUR L'ENVIRONNEMENT



ACCÈS

LIBRE ENCADRÉ



THÈMES

- BOCAGE & FORÊT
- GÉOLOGIE
- MARAIS & ÉTANG
- MOSAÏQUE DE MILIEUX
- PELOUSE ET PRAIRIE
- OBSERVATOIRE




Le Chêne

Les Espaces naturels sensibles (ENS) en Loir-et-Cher, ce sont près de 2 000 ha de paysages préservés et des milliers de personnes sensibilisées. Ces lieux – fruit d'un travail entre partenaires publics, privés et associatifs – vous permettent de découvrir nos régions naturelles : le Perche, la Beauce, les Gâtines, la Sologne et nos vallées entre Loir et Cher. Profitez de ce site et n'hésitez pas à venir découvrir nos ENS au cœur d'itinéraires de randonnée. Retrouvez toutes les informations, les aménagements et les animations sur www.departement41.fr ou en flashant le QR code.

Les paysages solognots ont connu des évolutions marquantes en quelques décennies. Sur les vastes étendues de landes et de prairies sont apparus, au fur et à mesure de l'exode rural et de l'abandon de l'élevage, **des massifs boisés enrésinés ou non**. Ces changements sont encore perceptibles sur le site communal du Chêne où l'on trouve également **un réseau de mares** offrant un gîte salubre aux **nombreux amphibiens** qui vivent sur ce territoire.

Pin sylvestre



Pic épeiche



Clairière forestière

