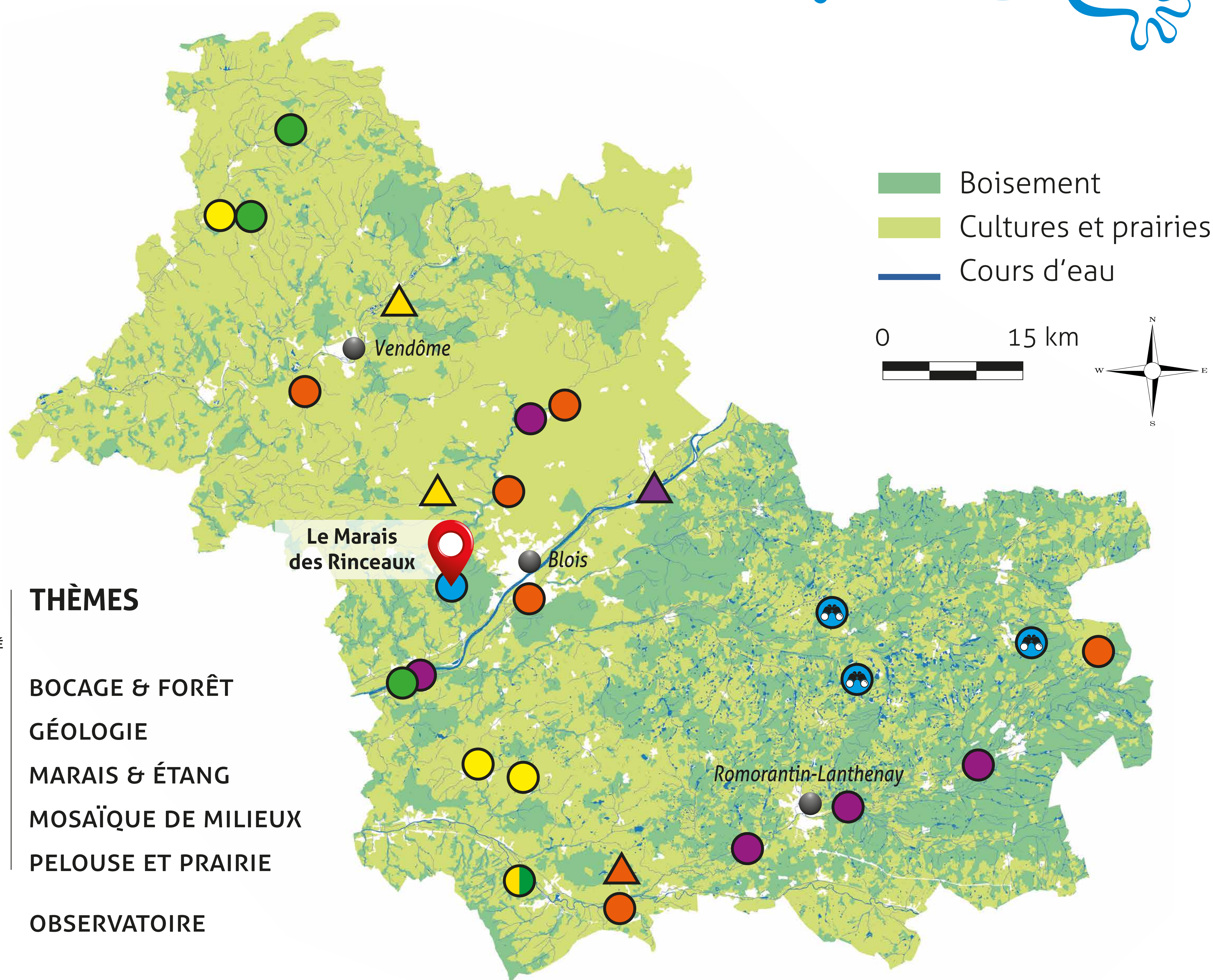



LES ESPACES NATURELS SENSIBLES OUVERTS AU PUBLIC

LE CONSEIL DÉPARTEMENTAL S'ENGAGE POUR L'ENVIRONNEMENT









ACCÈS

LIBRE ENCADRÉ



THÈMES

-  BOCAGE & FORÊT
-  GÉOLOGIE
-  MARAIS & ÉTANG
-  MOSAÏQUE DE MILIEUX
-  PELOUSE ET PRAIRIE
-  OBSERVATOIRE




Le Marais des Rinceaux

Les Espaces naturels sensibles (ENS) en Loir-et-Cher, ce sont près de 2 000 ha de paysages préservés et des milliers de personnes sensibilisées. Ces lieux – fruit d'un travail entre partenaires publics, privés et associatifs – vous permettent de découvrir nos régions naturelles : le Perche, la Beauce, les Gâtines, la Sologne et nos vallées entre Loir et Cher. Profitez de ce site et n'hésitez pas à venir découvrir nos ENS au cœur d'itinéraires de randonnée. Retrouvez toutes les informations, les aménagements et les animations sur www.departement41.fr ou en flashant le QR code.

La Cisse amorce en cet endroit une descente vers la vallée de la Loire qu'elle retrouvera en Indre-et-Loire à l'approche de Tours. Elle borde la **forêt domaniale** de Blois à l'est qui influence sensiblement les **cortèges d'espèces** qui s'y développent. Cette **zone humide** latérale à la rivière permet également l'expansion des hautes eaux.

Chemin traversant la roselière



Pigamon jaune



Caloptéryx éclatant

