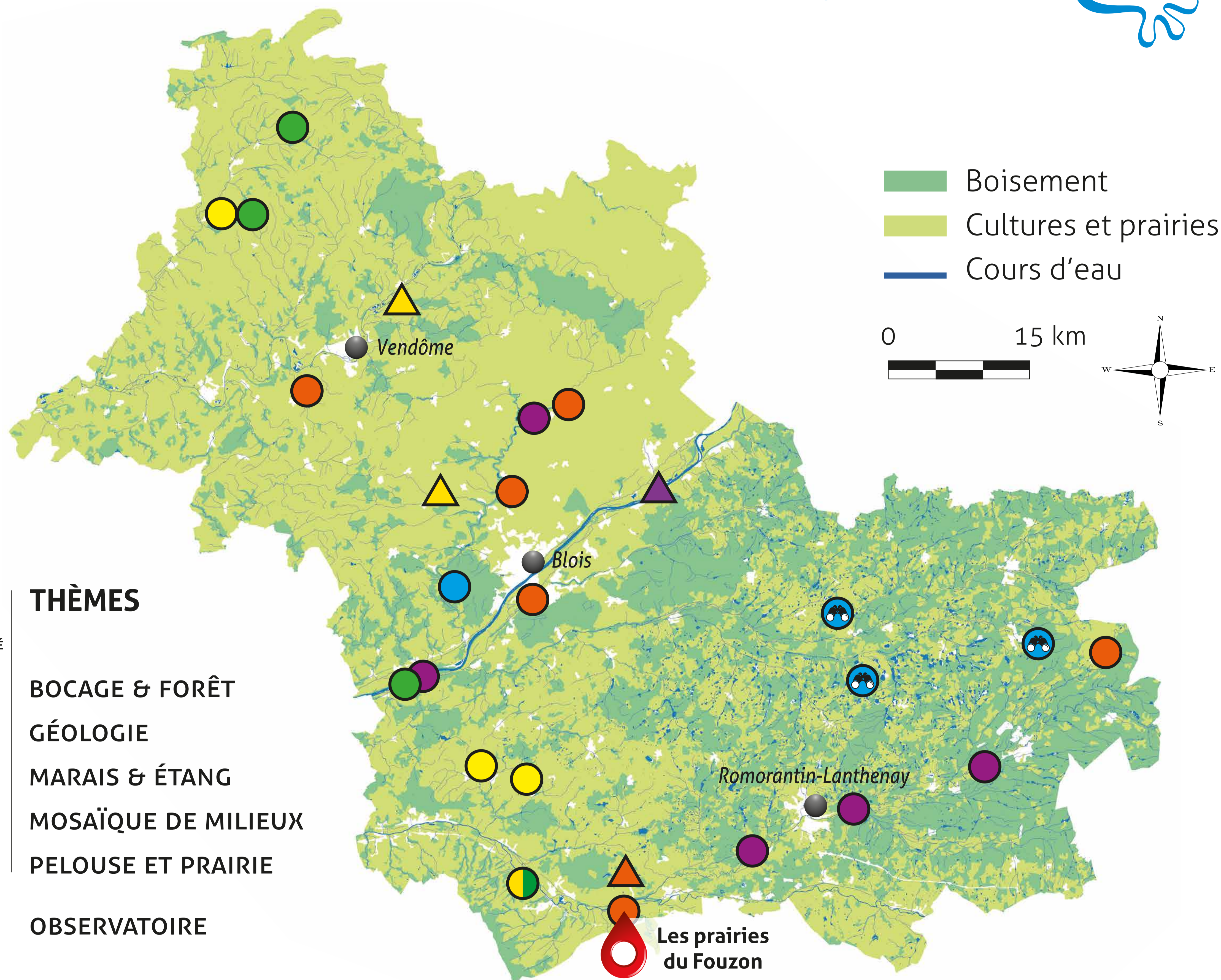



LES ESPACES NATURELS SENSIBLES OUVERTS AU PUBLIC

LE CONSEIL DÉPARTEMENTAL S'ENGAGE POUR L'ENVIRONNEMENT









ACCÈS

LIBRE ENCADRÉ



THÈMES

-  BOCAGE & FORÊT
-  GÉOLOGIE
-  MARAIS & ÉTANG
-  MOSAÏQUE DE MILIEUX
-  PELOUSE ET PRAIRIE
-  OBSERVATOIRE



Les prairies du Fouzon

Les Espaces naturels sensibles (ENS) en Loir-et-Cher, ce sont près de 2 000 ha de paysages préservés et des milliers de personnes sensibilisées. Ces lieux – fruit d'un travail entre partenaires publics, privés et associatifs – vous permettent de découvrir nos régions naturelles : le Perche, la Beauce, les Gâtines, la Sologne et nos vallées entre Loir et Cher. Profitez de ce site et n'hésitez pas à venir découvrir nos ENS au cœur d'itinéraires de randonnée. Retrouvez toutes les informations, les aménagements et les animations sur www.departement41.fr ou en flashant le QR code.

La vallée du Cher, façonnée conjointement par la rivière et l'homme, abrite un patrimoine culturel et naturel d'une extrême richesse, qui peut se découvrir à pied, à vélo ou en canoé. Nées de la rencontre du Cher et de deux de ses affluents, **les prairies inondables** du Fouzon constituent un ensemble paysager unique en région Centre-Val de Loire. Leur gestion, encadrée par les Conservatoires d'espaces naturels, alimente en **fourrage** la filière agricole locale. Grâce à cette activité, les prairies abritent **une faune et une flore remarquables** reconnues au niveau européen. Un bel exemple de paysage conciliant agriculture et biodiversité !



Prairie inondable



Damier de la Succise



Balles de fourrage dans une prairie

